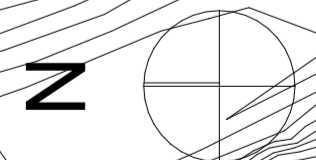
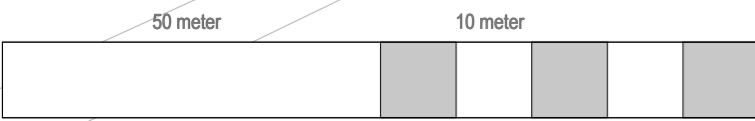
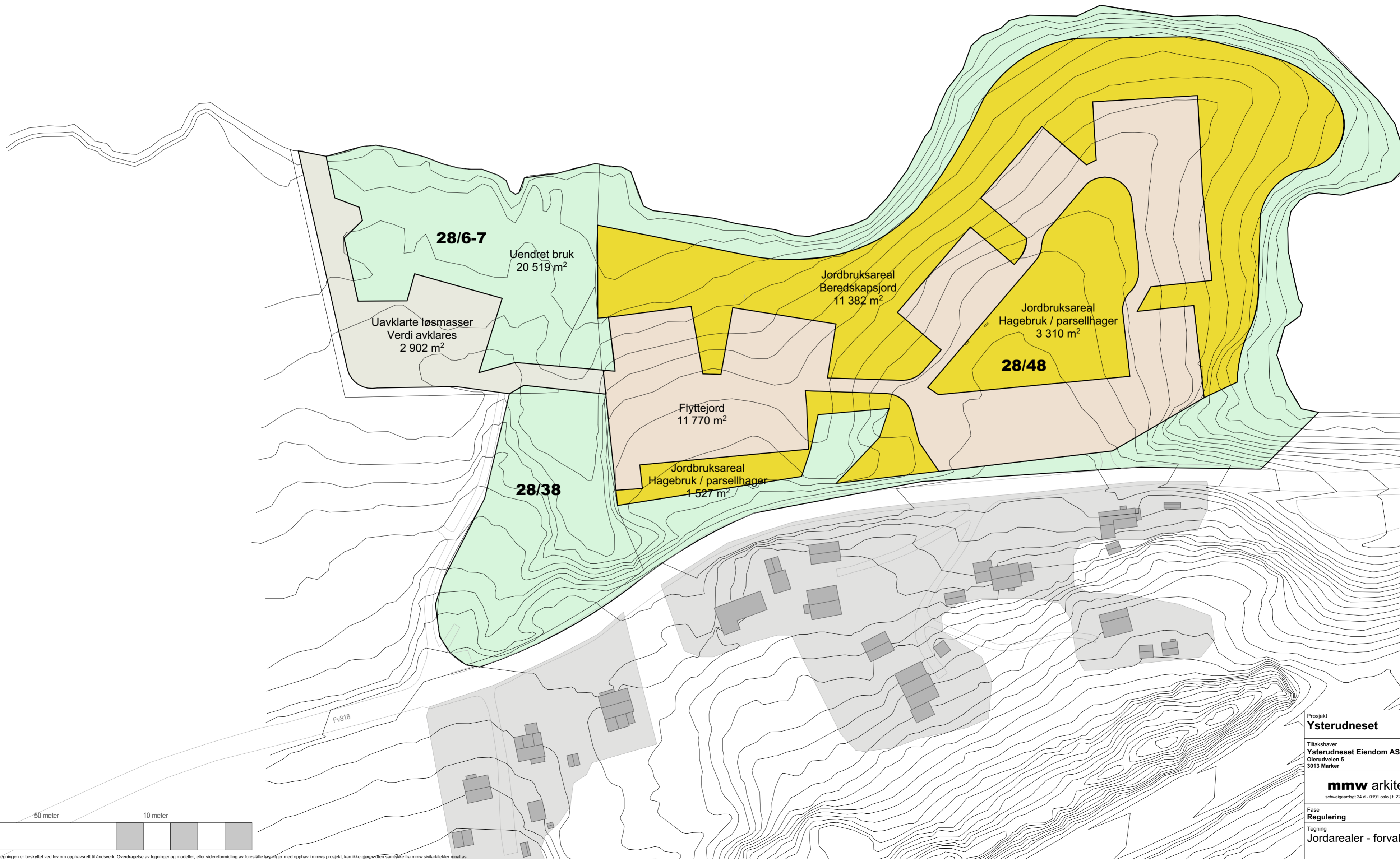


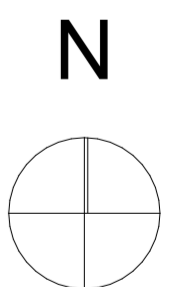
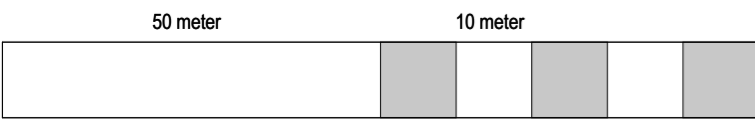
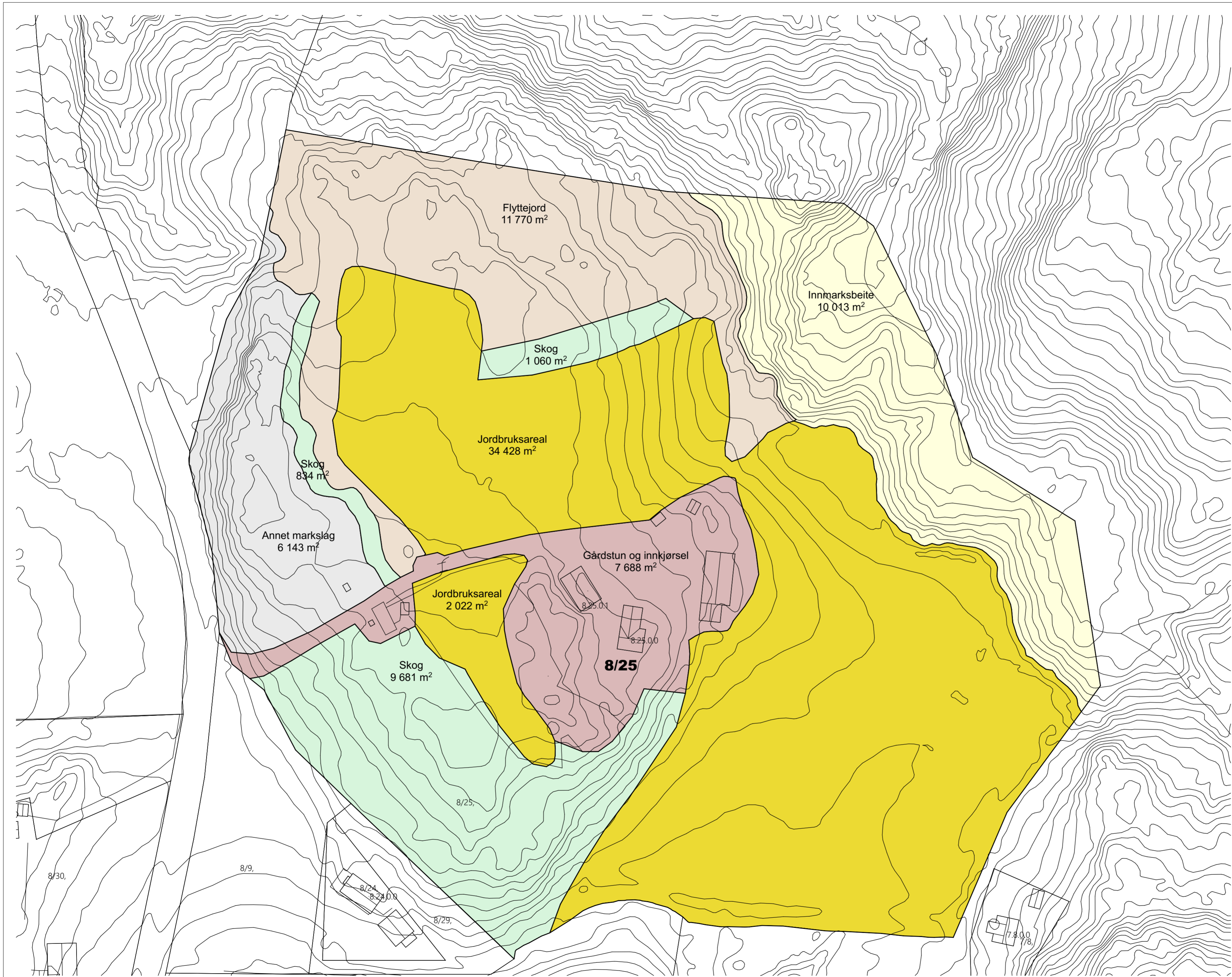
Prosjekt Ysterudneset		Kontroll prosjekt	
Tilakshaver Ysterudneset Eiendom AS Olerudveien 5 3913 Marker		Sign. BS	Kontroll MW
mmw arkitekter as schweigardsgt 34 d - 0191 oslo t: 22 17 34 40 - www.mmw.no		Gnr./Bnr./Festnr. 28/6-7 og 48	
Fase Regulering		Dato opprettet Dato oppr.	
Tegning Jordarealer - eksisterende		Målestokk 1:1000	Rev. 2
		Tegningsnr. A10-4	

© Denne tegningen er beskyttet ved lov om opphavsrett til åndsverk. Overdragelse av tegninger og modeller, eller videreføring av foreslåtte løsninger med opphav i mmws prosjekt, kan ikke gjøres uten samtykke fra mmw sivilarkitekter mmal as.



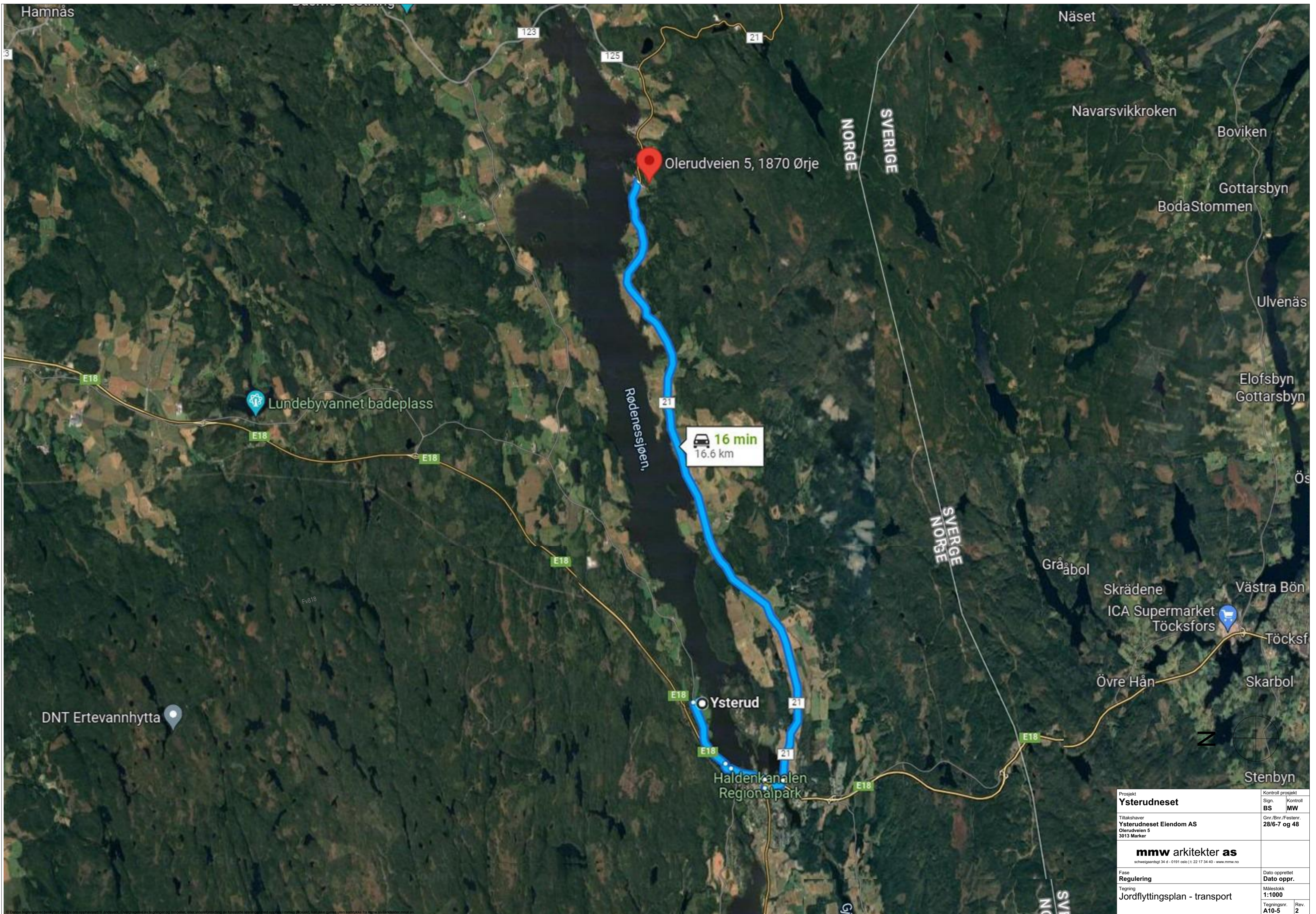
Prosjekt Ysterudneset		Kontroll prosjekt	
Tiltakshaver Ysterudneset Eiendom AS Olerudveien 5 3913 Marker	Sign. BS	Kontroll MW	Gnr./Bnr./Festnr. 28/6-7 og 48
mmw arkitekter as <small>schweigardsgt 34 d - 0191 oslo t: 22 17 34 40 - www.mmw.no</small>		Dato opprettet Dato oppr.	
Fase Regulering		Målestokk 1:1000	
Tegning Jordarealer - forvaltningsplan		Tegningsnr. A10-6	Rev. 2

© Denne tegningen er beskyttet ved lov om opphavsrett til åndsverk. Overdragelse av tegninger og modeller, eller videreføring av foreslåtte løsninger med opphav i mmws prosjekt, kan ikke gjøres uten samtykke fra mmw sivilarkitekter mmal as.



Prosjekt Ysterudneset	Kontroll prosjekt Sign. Kontroll BS MW
Tiltakshaver Ysterudneset Eiendom AS Olerudveien 5 3913 Marker	Gnr./Bnr./Festnr. 28/6-7 og 48
	Dato opprettet Dato oppr.
Tegning Jordarealer - Orderud Gård	Målestokk 1:1000 Tegningsnr. A10-7
	Rev. 2

© Denne tegningen er beskyttet ved lov om opphavsrett til åndsverk. Overdragelse av tegninger og modeller, eller videreføring av foreslåtte løsninger med opphav i mmws prosjekt, kan ikke gjøres uten samtykke fra mmw sivilarkitekter mnal as.



Prosjekt Ysterudneset		Kontroll prosjekt Sign. Kontroll BS MW	
Tiltakshaver Ysterudneset Eiendom AS Olerudveien 5 3913 Marker		Gnr./Bnr./Festnr. 28/6-7 og 48	
mmw arkitekter as <small>schweigsgårdsgt 34 d - 0191 oslo t: 22 17 34 40 - www.mmw.no</small>			
Fase Regulering		Dato opprettet Dato oppr.	
Tegning Jordflyttingsplan - transport		Målestokk 1:1000	
		Tegningsnr. A10-5	Rev. 2